



*Evolución,
Cartográfica
de la
Guayana
Esequiba*

CALENDARIO 2016





Evolución Cartográfica de la Guayana Esequiba



LA GUAYANA ESEQUIBA forma parte integral del territorio de la República Bolivariana de Venezuela; verdad sustentada en datos históricos irrefutables. Sin embargo, su estratégica ubicación geográfica y sus abundantes recursos naturales la convirtieron en un objetivo estratégico para el imperio inglés, desde sus primeras incursiones en territorio americano. En un proceso viciado y en complicidad con el gobierno norteamericano, el viejo Imperio Inglés intentó despojar a Venezuela de casi 160 mil kilómetros de su territorio, a través de un laudo nulo e irrito, sustentado en datos falsos y sin la presencia de ningún representante de nuestro país.

En 1966, después de un intenso batallar jurídico y diplomático ante las Naciones Unidas (ONU), se firmó el Acuerdo de Ginebra. Transcurridos 50 años de dicho acuerdo y en medio de reiterados esfuerzos destinados a alcanzar una solución justa y pacífica, con el acompañamiento de la ONU, ponemos en sus manos este calendario 2016 contentivo de diez mapas que muestran geográficamente la verdad que defiende nuestro país. Para ello contamos con una contundente variedad de mapas elaborados por los países europeos conquistadores de la época (ingleses, portugueses, holandeses, españoles, alemanes, italianos), a los que se suman los mapas dignos elaborados por la República.

Deseamos que disfrute esta hermosa colección y la convierta en una herramienta para profundizar en nuestros niños y jóvenes el espíritu de identidad y soberanía por el que dieron la vida nuestros libertadores y que hoy consolidamos a través del proyecto bolivariano y revolucionario liderado por el Presidente Nicolás Maduro. ~

Francisco Guerra
Presidente del Instituto Geográfico
de Venezuela Simón Bolívar.

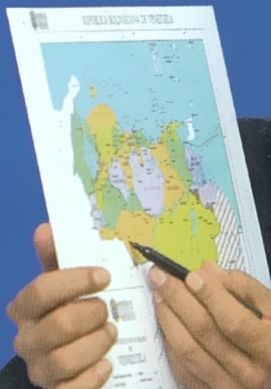
LA GEOGRAFIA ES CIERTAMENTE
UN ARMA PARA LAS BATALLAS.

HE CONSTATADO QUE EN EL
INSTITUTO GEOGRAFICO "SIMÓN
BOLÍVAR," CUENTA VENEZUELA
CON UNO EXTRAORDINARIA ARMA
PARA LA GUERRA SOCIAL Y
ECONÓMICA, POR LA FELICIDAD
DE LOS VENEZOLANOS.

¡¡ FELICITACIONES!!



Caracas, 14 de junio de 2001





El **Instituto Geográfico de Venezuela Simón Bolívar** tiene como misión dirigir, producir y proveer la información territorial en materia de Geografía, Cartografía y Catastro, con el fin de contribuir con el desarrollo integral y la seguridad de la Nación.

Su visión es ser una institución tecnológica de vanguardia, reconocida nacional e internacionalmente como organización pionera, vital y estratégica del Estado Venezolano, que hace posible el desarrollo responsable y promueve el redescubrimiento de la patria y la utilización de la invaluable riqueza territorial, con el trabajo creador de toda la sociedad.

Los valores que transmite son: compromiso social, trabajo en equipo, visión de futuro, excelencia, liderazgo, disciplina y vocación de servicio son los aportes fundamentales del Instituto Geográfico de Venezuela Simón Bolívar para la construcción de la patria bonita, justa, solidaria, libre y soberana.

ENERO

D	L	M	M	J	V	S
					1	2
3	4	5	6	7	8	9
10	11	12	13	14	15	16
17	18	19	20	21	22	23
24	25	26	27	28	29	30
31						

11/1820 Congreso de Angostura decreta la abolición de la esclavitud

12/1824 Bolívar decreta la pena de muerte para todo funcionario que malverse o tome para sí los fondos públicos

20/1830 Es instalado en Bogotá el Congreso Admirable para tratar de salvar la Gran Colombia

23/1958 Derrocamiento y huida de Pérez Jiménez



ccimus
ndctalis

as antilhas del Rey de castella:

ntado del Rey de castella

Unha equinoctialis:

tiom.

Estrecho de antar castella: e portugall

Sollus antarctais:

Castro del Rey portugall

Mare oceanus:

Os montes claros em affrica

Saes loa. Castello damina

Tropicais caet:

Unha equinoctialis:

Motes inne

Isallo portugallia

Mare praedon:

M. Scudalen:

Mare bar

PLANISFERIO DE CANTINO 1502



PLANISFERIO DE CANTINO 1502

Realizado en Portugal, es un pergamino manuscrito y coloreado que ofrece detalles de la costa Atlántica de la América del Sur y de las Antillas. Es la expresión gráfica del acuerdo de Tordesillas en 1494, entre el Reino de España (Castilla) y el de Portugal según el cual los territorios de América del Sur al oeste (izquierda) de una línea imaginaria norte-sur pertenecían a España mientras que los del este quedaban bajo dominio portugués.



FEBRERO

D	L	M	M	J	V	S
	1	2	3	4	5	6
7	8	9	10	11	12	13
14	15	16	17	18	19	20
21	22	23	24	25	26	27
28	29					

1/1817 Nace Ezequiel Zamora

3/1795 Nace Antonio José de Sucre

4/1992 Rebelión militar patriótica del MBR-200

12/1814 Batalla de La Victoria

27/1989 Explosión social conocida como El Caracazo

Descarga el mapa aquí



Escanea el código con tu teléfono inteligente o tableta

MAPA DEL NUEVO REINO DE GRANADA, DE LA NUEVA ANDALUCÍA Y DE LA GUYANA 1770

Elaborado en 1770 por Rigobert Bonne, cartógrafo del Rey de Francia en el Servicio Hidrográfico de la Armada. Por su especialización en el levantamiento cartográfico de costas es encomendado para hacer un registro gráfico de las colonias del reino francés en América. Al igual que el resto de los mapas de la época, las únicas “Guyanas” existentes son la española, la holandesa y la francesa. Las dos últimas del lado este del Río Esequibo.



MARZO

D	L	M	M	J	V	S
		1	2	3	4	5
6	7	8	9	10	11	12
13	14	15	16	17	18	19
20	21	22	23	24	25	26
27	28	29	30	31		

5/2013 Fallece el presidente Hugo Chávez

26/1994 Hugo Chávez sale de la cárcel de Yare

28/1750 Nace Francisco de Miranda

29/1785 Fundación de la Universidad de Los Andes

Descarga el
mapa aquí



Escanea el código
con tu teléfono
inteligente o tableta

MAPA DE LA CAPITANÍA GENERAL DE VENEZUELA 1777



La Constitución de la República Bolivariana de Venezuela (1999) establece que “El territorio y demás espacios geográficos de la República son los que correspondían a la Capitanía General de Venezuela antes de la transformación política iniciada el 19 de abril de 1810, con las modificaciones resultantes de los tratados y laudos arbitrales no viciados de nulidad”. Como se aprecia en el mapa y gracias a la Provincia de Guayana, la Capitanía General de Venezuela creada en 1777 llega hasta el margen oeste del Río Esequibo. Cuando Venezuela derrota definitivamente al imperio español el 24 de julio en 1823 con la batalla del Lago de Maracaibo, todo el territorio que pertenecía a la Capitanía General de Venezuela, pasa a ser venezolano y así es reconocido oficialmente por España en 1845. Es importante señalar que para 1777 estaban perfectamente delimitadas la Guayana Española, la Guayana Holandesa y la Guayana Francesa, no así Inglaterra que no evidencia territorios continentales en Suramérica.

ABRIL

D	L	M	M	J	V	S
					1	2
3	4	5	6	7	8	9
10	11	12	13	14	15	16
17	18	19	20	21	22	23
24	25	26	27	28	29	30

11/2002 Golpe de estado perpetrado por altos militares, fedecámaras y CTV

13/2002 El pueblo venezolano derrota el golpe de estado y devuelve al presidente Chávez a Miraflores

19/1810 Declaración de la independencia de Venezuela

29/2006 Bolivia se suma a la ALBA junto a Venezuela y Cuba

Descarga el mapa aquí



Escanea el código con tu teléfono inteligente o tableta



GUYANA FRANCESA Y HOLANDESA 1813



GUYANA FRANCESA Y HOLANDESA 1813

Elaborado en 1813 por John Cary, quien, de acuerdo a las investigaciones fue uno de los cartógrafos de confianza del imperio británico. El mapa muestra bien definidas las Guayanas existentes para la época (Española, Holandesa, Francesa y Portuguesa). A pesar de su oficio real, el mapa no menciona la propiedad inglesa sobre ninguna de las Guayanas.



MAYO

D	L	M	M	J	V	S
1	2	3	4	5	6	7
8	9	10	11	12	13	14
15	16	17	18	19	20	21
22	23	24	25	26	27	28
29	30	31				

- 8/1886 Masacre de Yumare por el gobierno de Jaime Lusinchi
- 9/1962 Rómulo Betancourt legaliza al PCV y al MIR
- 23/1813 En Mérida le concede a Bolívar el título de Libertador
- 24/1822 Antonio José de Sucre gana la Batalla de Pichincha

Descarga el
mapa aquí



Escanea el código
con tu teléfono
inteligente o tableta



Carte DE L'AMERIQUE MÉRIDIONALE

par L. Vivien, Géographe.

Gravée par Girardon-Bovinet

1825.

Paris

Chez Menard et Desormeaux
rue Gil le Carré, N.º 8.

MÉR DES ANTILLES

MÉR DU NORD

MÉR DU SUD

Equateur

Paraná

Br de los Santos

N

MAPA FRANCÉS DE LA AMERICA MERIDIONAL 1825

En el año 1825 Louis Vivien de Saint Martin publica en París la Carte de L'Amérique Meridionale, en la cual destaca el territorio que abarcaba la Gran Colombia como unidad geopolítica que refleja la visión de unidad latinoamericana del Libertador Simón Bolívar. En el mapa se aprecia que el límite noreste de la Gran Colombia es el Río Esequibo. A pesar de que en el siglo XIX ya los holandeses habían cedido su territorio a los ingleses, es notorio que este mapa aún registra la existencia de dos Guayanas: la holandesa y la francesa, siempre al este del río Esequibo.



JUNIO

D	L	M	M	J	V	S
			1	2	3	4
5	6	7	8	9	10	11
12	13	14	15	16	17	18
19	20	21	22	23	24	25
26	27	28	29	30		

2/1816 Bolívar decreta la libertad de los esclavos

4/1830 Asesinado en Colombia el Mariscal Antonio José de Sucre

15/1813 Bolívar dicta el Decreto de Guerra a Muerte

24/1821 Batalla de Carabobo

Descarga el mapa aquí




Escanea el código con tu teléfono inteligente o tableta



- Britisches Guyana
- Niederländisches Guyana
- Franzoesisches Guyana

Maasstab von Geographic Meilen



ATLANTISCHER OCEAN

Cap Orange
Nobis Middelburg
Cap Carobana
STABROPOEL
Amsterdam

PARAMARIBO

SURINAM

ORINOCO

Guaicanayas

Marons

Calibis

Acure

Kyry Kyryscotas

Merilons

Macusi

Parabyanass

Oyanpique
Acoques

Sierra de Caricuanos de

Reuven

Pirius

Tamucsuraque





MAPA DE GUYANA. DEL INSTITUTO GEOGRÁFICO WEIMAR 1828

Este mapa alemán de 1828 refleja lo que en la práctica habían venido haciendo los ingleses desde su asentamiento en el territorio americano. Desde que los holandeses ceden sus derechos territoriales en América al imperio británico en 1814, tras la derrota de Napoleón y la firma del Decreto de Londres, los ingleses comenzaron a introducirse de manera ilegal en nuestro territorio.

Es emblemática la posición ante el gobierno inglés de nuestro embajador en Londres, José Rafael Revenga, quien siguiendo instrucciones de El Libertador Simón Bolívar, denunció en 1824 que: “Los colonos de Demerara y Berbice tienen usurpada una gran porción de tierra que, según los últimos tratados entre España y Holanda, nos pertenecen del lado del río Esequibo. Es absolutamente indispensable que dichos colonos o se pongan bajo jurisdicción y obediencia de nuestras leyes, o se retiren a sus antiguas posesiones”.

JULIO

D	L	M	M	J	V	S
					1	2
3	4	5	6	7	8	9
10	11	12	13	14	15	16
17	18	19	20	21	22	23
24	25	26	27	28	29	30
31						

1/1916 Se inicia la cartografía en Venezuela

5/1811 Firma del Acta de la Independencia de Venezuela

24/1783 Nace el Libertador Simón Bolívar

24/1823 Batalla Naval del Lago de Maracaibo

28/1954 Nace el líder fundador de la Revolución Bolivariana Hugo Chávez Frías

28/2000 Se crea el Instituto Geográfico de Venezuela Simón Bolívar

Descarga el mapa aquí



Escanea el código con tu teléfono inteligente o tableta



PRIMER MAPA DE LA REPÚBLICA DE VENEZUELA 1840

Es el primer mapa oficial de Venezuela después de la traición del proyecto bolivariano que se tradujo en la disolución de la "Gran Colombia". Es uno de los documentos vitales del Atlas Físico y Político de la República de Venezuela elaborado por el ingeniero militar italiano Agustín Codazzi, con respaldo del famoso historiador venezolano Rafael María Baralt. El valor científico y objetivo de esta obra, encomendada por el presidente de la República José Antonio Páez, son decisivos para que su autor haya sido reconocido por la Academia de Ciencias de París, lo hicieran miembro honorario de las sociedades geográficas de París, de Londres y de Berlín, así como de la American Ethnology Society de Nueva York. Es un documento esencial para denunciar la terrofagia británica y enfrentar los mapas elaborados en esa misma época por el cartógrafo Robert Hermann Schomburgk que intentan expropiar a Venezuela de casi 160 mil kilómetros cuadrados.

AGOSTO

D	L	M	M	J	V	S
	1	2	3	4	5	6
7	8	9	10	11	12	13
14	15	16	17	18	19	20
21	22	23	24	25	26	27
28	29	30	31			

- 6/1824 Victoria en la Batalla de Junín, Perú dirigida por Simón Bolívar
- 6/1825 Creación de Bolivia en honor al Libertador Simón Bolívar
- 7/1819 Triunfo en la Batalla de Boyacá, liderada por Simón Bolívar sella la independencia de Colombia
- 15/1805 Juramento de Simón Bolívar en Monte Sacro (Roma)
- 15/2004 Victoria aplastante del NO en el referendo para revocar a Chávez

Descarga el mapa aquí



Escanea el código con tu teléfono inteligente o tableta

MAPA FÍSICO Y POLÍTICO DE LOS ESTADOS UNIDOS DE VENEZUELA 1889



ESTADOS UNIDOS DE VENEZUELA
F. BIANCONI
1889
De venta en LA LIBRERIA CILMEX
23, San Roque, Plaza



MAPA FÍSICO Y POLÍTICO DE LOS ESTADOS UNIDOS DE VENEZUELA 1889

Este mapa es altamente significativo en la historia política de América pues tiene lugar en un momento de medición de fuerzas entre el imperio británico dominante, cuyos triunfos en Europa lo inspiraban a retar al imperio emergente de los Estados Unidos. La noticia en el mundo de la existencia de diversos minerales valiosos en la zona de Guayana lleva a los ingleses a obviar la Doctrina Monroe y a desafiar el poderío que ya los Estados Unidos habían desplegado en el Continente Americano. Es valioso además, porque constituye un acto de nacionalismo del presidente Antonio Guzmán Blanco, muy influenciado por corrientes europeas que, ante la grosera y permanente arremetida de los ingleses, rompe relaciones con el imperio británico en 1887 y deja plasmado en este mapa los derechos que Venezuela tiene en el territorio Esequibo. Los documentos que sustentan la elaboración de este mapa son los mismos que aportara Venezuela ante el Laudo de París de 1899 y que fueron obviados en beneficio del influyente y prepotente Imperio Británico de aquellos años.

SEPTIEMBRE

D	L	M	M	J	V	S
				1	2	3
4	5	6	7	8	9	10
11	12	13	14	15	16	17
18	19	20	21	22	23	24
25	26	27	28	29	30	

- 6/1815 Bolívar escribe la trascendental Carta de Jamaica
- 14/1960 Se funda la OPEP liderada por el venezolano Juan Pablo Pérez Alfonzo
- 25/1799 Nace Luisa Cáceres de Arismendi
- 29/2012 Lanzamiento del Satélite Francisco de Miranda

Descarga el mapa aquí



Escanea el código con tu teléfono inteligente o tableta



REPÚBLICA DE VENEZUELA
MINISTERIO DE OBRAS PÚBLICAS
DIRECCIÓN DE CARTOGRAFÍA NACIONAL



MAPA FÍSICO Y POLÍTICO
DE LA
REPÚBLICA
DE

VENEZUELA

ESCALA: 1:4.000.000

- Capital de la República
- Estado
- Municipio
- Pueblos y Caseríos
- Límites Internacionales
- Línea del paralelo "Lado" de 1893
- Límites de Estado

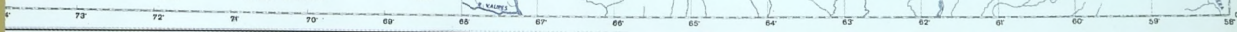
- Autopista
- Carretera pavimentada (2° cl.)
- Carretera pavimentada (1° cl.)
- Carretera mejorada
- Carretera de tierra
- Carretera en construcción
- Ferrocarril
- Aeropuerto, aeródromo

Carretera
Hidrografía
Municipio
Pueblo

Más de 5000 habitantes
1000 a 5000 habitantes
500 a 1000 habitantes
Menos de 500 hab. SÍMBO

- 1
- 2
- 3
- 4
- 5
- 6
- 7
- 8
- 9
- 10
- 11
- 12
- 13
- 14
- 15
- 16
- 17
- 18
- 19
- 20
- 21
- 22
- 23
- 24
- 25
- 26
- 27
- 28
- 29
- 30
- 31
- 32
- 33
- 34
- 35
- 36
- 37
- 38
- 39
- 40
- 41
- 42
- 43
- 44
- 45
- 46
- 47
- 48
- 49
- 50
- 51
- 52
- 53
- 54
- 55
- 56
- 57
- 58
- 59
- 60
- 61
- 62
- 63
- 64
- 65
- 66
- 67
- 68
- 69
- 70
- 71
- 72
- 73
- 74
- 75
- 76
- 77
- 78
- 79
- 80
- 81
- 82
- 83
- 84
- 85
- 86
- 87
- 88
- 89
- 90
- 91
- 92
- 93
- 94
- 95
- 96
- 97
- 98
- 99
- 100

1965





MAPA FÍSICO Y POLÍTICO DE LA REPÚBLICA DE VENEZUELA 1965

La muerte de Mallet Prevost en 1944, uno de los actores claves del Laudo de París, dejó como herencia un documento revelador: la forma cómo los jueces ingleses y el ruso habían presionado a sus pares norteamericanos para despojar a Venezuela de la Guayana Esequiba. A pesar de que Venezuela había denunciado ante La Haya en 1903 la injusticia del Laudo de París, la dictadura de Juan Vicente Gómez permaneció silente ante el despojo, y, a pesar de que Pérez Jiménez confesó mucho después de dejar el gobierno, su intención de rescatar militarmente el territorio perdido, es justo reconocer que fue el presidente Rómulo Betancourt quien defendió arduamente los derechos venezolanos sobre ese espacio, hasta lograr el Acuerdo de Ginebra el 17 de febrero de 1966, que coloca en manos de la ONU la responsabilidad de mediar para que las partes en conflicto alcanzaran un acuerdo justo y de manera pacífica. En tal contexto histórico se genera este mapa que incorpora el territorio robado con la inscripción "Zona en Reclamación".

OCTUBRE

D	L	M	M	J	V	S
						1
2	3	4	5	6	7	8
9	10	11	12	13	14	15
16	17	18	19	20	21	22
23	24	25	26	27	28	29
30	31					

24/1788 Nace Rafael Urdaneta

25/1983 Los gringos invaden
Grenada con 20.000 marines

28/1769 Nace Simón Rodríguez

29/2008 Lanzamiento del Satélite
Simón Bolívar

31/1969 Rafael Caldera allana
la UCV

Descarga el
mapa aquí



Escanea el código
con tu teléfono
inteligente o tableta



OCEANO ATLANTICO

TRINIDAD Y TOBAGO
REPÚBLICA BOLIVARIANA DE VENEZUELA

GUAYANA FRANCESA
COMUNA DE ESCALACION
SUSO AL ACUERDO DE GINEBRA
TRATADO DE PARAGUAY 1973

REPÚBLICA FEDERAL DEL BRASIL

mo Bolivariano PRODUCE El Sistema del Poder Ejecutivo del Poder Judicial del Poder Legislativo del Poder Judicial



MAPA POLÍTICO DE LA REPÚBLICA BOLIVARIANA DE VENEZUELA

- Autopista
- Cameras Pavedadas
- Cameras Emprovementada
- Via Simple
- Aeropuerto, Aeródromo
- Embalse
- Lago, Laguna
- Corriente Permanente
- Límite Internacional
- Límite de Estado
- Zona con Soberanía de Límites

Escala 1:1 000 000





MAPA OFICIAL DE LA REPÚBLICA BOLIVARIANA DE VENEZUELA 2015

Convencidos de que la extensión de Venezuela corresponde a la Capitanía General de Venezuela con las modificaciones resultantes de los tratados y laudos arbitrales no viciados de nulidad" (CRBV), territorio que rescatamos del imperio español en múltiples batallas, presentamos nuestro más reciente mapa oficial que muestra los espacios continentales y marítimos que extienden nuestras fronteras a varios países europeos y a los Estados Unidos de Norteamérica. Hoy ya no es una suposición las gigantescas riquezas naturales que yacen en el subsuelo de la Patria, particularmente en la región guayanesa del país lo que la hace muy apetecible a la transnacionales de la energía y al imperio norteamericano. No obstante, hoy Venezuela es impulsora de la gran unidad latinoamericana y caribeña, por tanto avanzamos en el compromiso histórico de hacer realidad la visión del Libertador Simón Bolívar plasmada en la Carta de Jamaica, y que el Comandante eterno de la Revolución Bolivariana nos dejó para la construcción de un mundo pluripolar, justo y solidario.

NOVIEMBRE

D	L	M	M	J	V	S
		1	2	3	4	5
6	7	8	9	10	11	12
13	14	15	16	17	18	19
20	21	22	23	24	25	26
27	28	29	30			

12/1803 Haití se declara independiente

23/1856 Muere Manuelita Sáenz, prócer ecuatoriano de la independencia latinoamericana

26/2006 Se inicia la Revolución Ciudadana en Ecuador con el triunfo de Rafael Correa

27/1989 Día de la Aviación Venezolana


Descarga el mapa aquí



Escanea el código con tu teléfono inteligente o tableta



IAMGEN SATELITAL 2015





El hoy Instituto Geográfico de Venezuela Simón Bolívar), adscrito al Ministerio del Poder Popular de Planificación, nace el 1 de julio de 1916, cuando fue creado por el entonces Presidente Juan Vicente Gómez. Vigorizado mediante la Ley de Geografía, Cartografía y Catastro del 28 de julio del año 2000, el IGVSB tiene la responsabilidad de **dirigir, coordinar y ejecutar las políticas y los planes nacionales que en materia de geografía, cartografía, catastro, percepción remota, geofísica y geodesia** formule el Presidente de la República y el ministerio de adscripción.

Su sede principal tiene asiento en la ciudad de Caracas y cuenta con nueve oficinas regionales distribuidas en el territorio nacional, a través de las cuales se acompaña en las áreas inherentes a su actuación, la gestión de los alcaldes, gobernadores y movimientos sociales en el desarrollo de sus programas y proyectos.

DICIEMBRE

D	L	M	M	J	V	S
				1	2	3
4	5	6	7	8	9	10
11	12	13	14	15	16	17
18	19	20	21	22	23	24
25	26	27	28	29	30	31

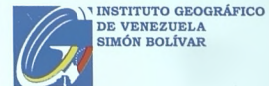
2/2002 CTV, fedecámaras y la meritocracia de PDVSA inician el paro petrolero

6/1998 Primer triunfo electoral del presidente Chávez con el 56.6% de los votos

9/1824 El Mariscal Sucre sella en la Batalla de Ayacucho la primera independencia de Suramérica

11/1819 Bolívar propone la creación de la Gran Colombia

17/1830 Fallece el Libertador Simón Bolívar



**“Nuestro territorio
no fue un regalo
de alguna potencia,
fue conquistado con
sangre de los
libertadores”**

NICOLÁS MADURO MOROS
Presidente obrero de la
República Bolivariana
de Venezuela



Sede Principal Caracas: Avenida Este 6, Esq. Camejo a Colón. Edif. Camejo. El Silencio. Tlfs: (0212) 546.12.00 / 546.12.03 / 546.12.32.

Oficinas regionales

- Barinas - Portuguesa: Avenida Marqués del Pumar con Calle 5 de Julio y Plaza Bolívar.
- Central I (Aragua, Carabobo, Cojedes): Av. Bolivar Norte, Torre Banaven, Piso 8, Ofc. Valencia, Parroquia San José, Municipio Valencia, estado Carabobo.
- Central II (Caracas, Miranda, Vargas): Centro Profesional Guarenas, Oficina P3B-P3D, antigua Torre Bancor, edo. Miranda.
- Centro-Occidental (Lara, Yaracuy, este de Falcón): Av. Argimiro Bracamonte con Av. Libertador, Edif. de FUDECO, Planta Baja.
- Llanos I (Guárico, Apure, Barinas): 1ra Av. Centro Administrativo. Sede del Ministerio para Ecosocialismo y Aguas (MPPEA), Calabozo, Estado Guárico.
- Los Andes (Mérida, Táchira, Trujillo): Av. Las Américas sector Albarregas, Sede del MPPEA, Mérida.
- Occidental (Zulia, oeste de Falcón): Avenida 4 Bella Vista, entre Calles 66 y 66A. Centro Profesional Norte, Locales 1 y 2. Maracaibo, Estado Zulia.
- Oriental (Monagas, Anzoátegui, Nueva Esparta, Sucre): Torre Banco Construcción, Avenida Municipal con Calle Zamora, Calle Bella Vista, Local PB 5, Anzoátegui.
- Sur (Bolívar, Delta Amacuro, Amazonas): Local 4 de la Planta Baja, Edificio Administrativo de la Corporación Venezolana de Guayana (CVG), Alta Vista, Puerto Ordaz, Estado Bolívar.



**INSTITUTO GEOGRÁFICO
DE VENEZUELA
SIMÓN BOLÍVAR**



**Gobierno
Bolivariano
de Venezuela**

Ministerio del Poder Popular
de **Planificación**



www.igvsb.gob.ve



IGVSB Simón Bolívar



@IGVSB